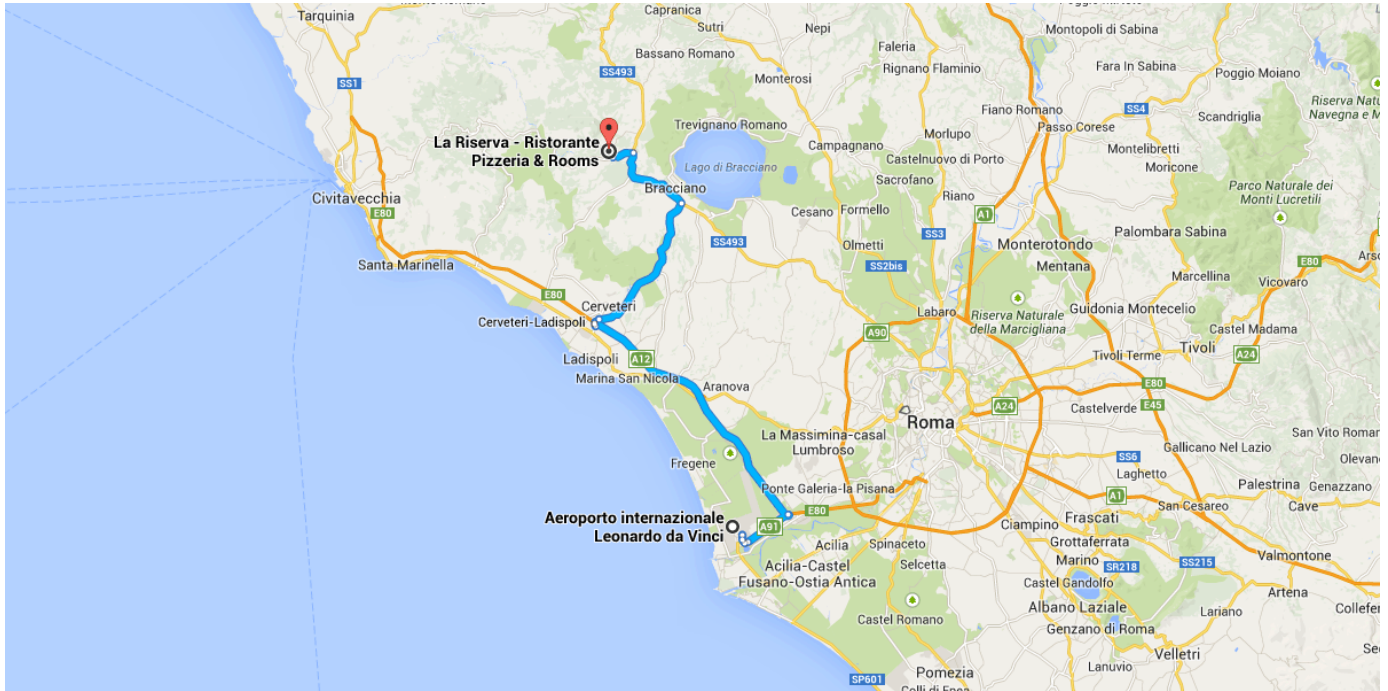


Indicazioni stradali da **Aeroporto internazionale Leonardo da Vinci** a **La Riserva - Ristorante Pizzeria & Rooms**



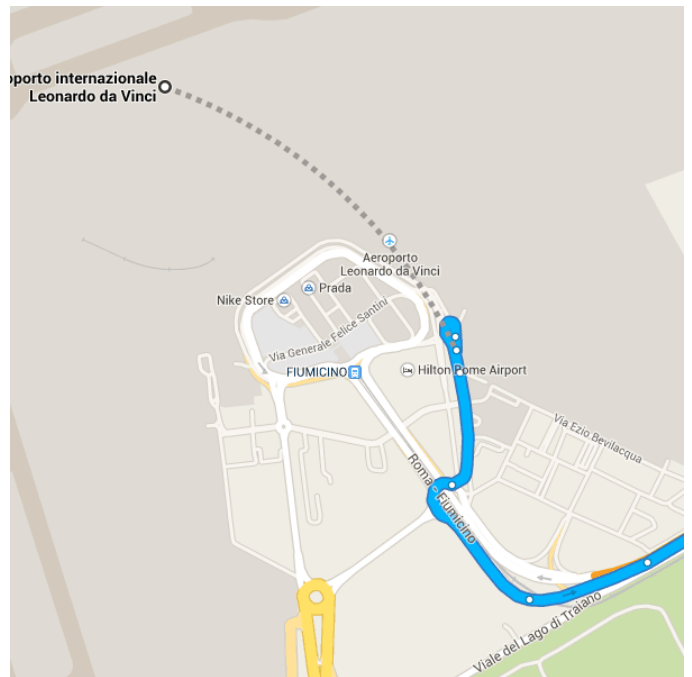
○ **Aeroporto internazionale Leonardo da Vinci** ⚠ Il percorso prevede il pagamento di pedaggi.

Via dell' Aeroporto di Fiumicino, 320, 00054 Fiumicino Roma

Prendi **Via Francesco Paolo Remotti** e **Via Mario de Bernardi** in direzione di **A91**

1,6 km/3 min

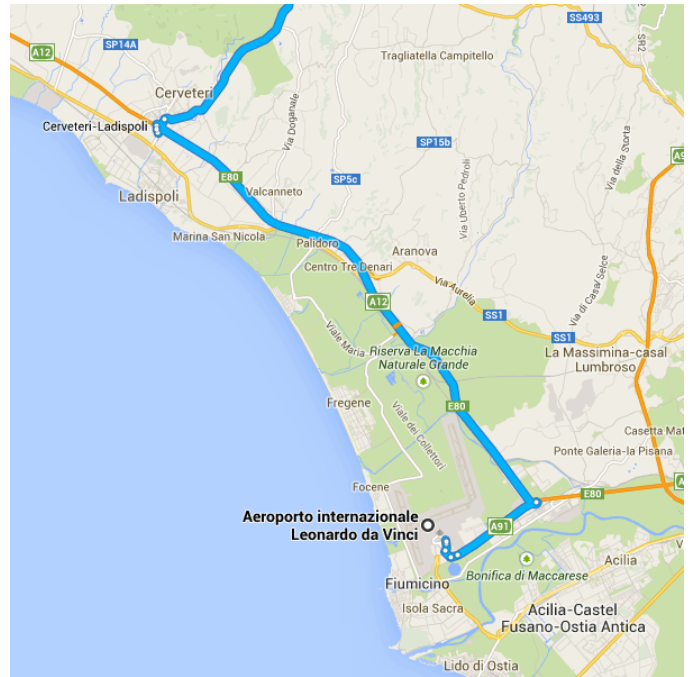
- ↑ 1. Procedi in direzione nord su **Via Leone Delagrang Cayley**
44 m
- 📍 2. Alla rotonda, prendi l'uscita **4^a** e rimani su **Via Leone Delagrang Cayley**
240 m
- ↑ 3. Continua su **Via Francesco Paolo Remotti**
400 m
- 📍 4. Alla rotonda prendi la **3^a** uscita e imbrocca lo svincolo **Via Mario de Bernardi** per **Roma/Austria**
550 m
- ↑ 5. Entra in **Via Mario de Bernardi**
400 m



Guida da **A12/E80** fino a Cerveteri. Prendi l'uscita **Cerveteri-Ladispoli** da **A12/E80**

33,7 km/19 min

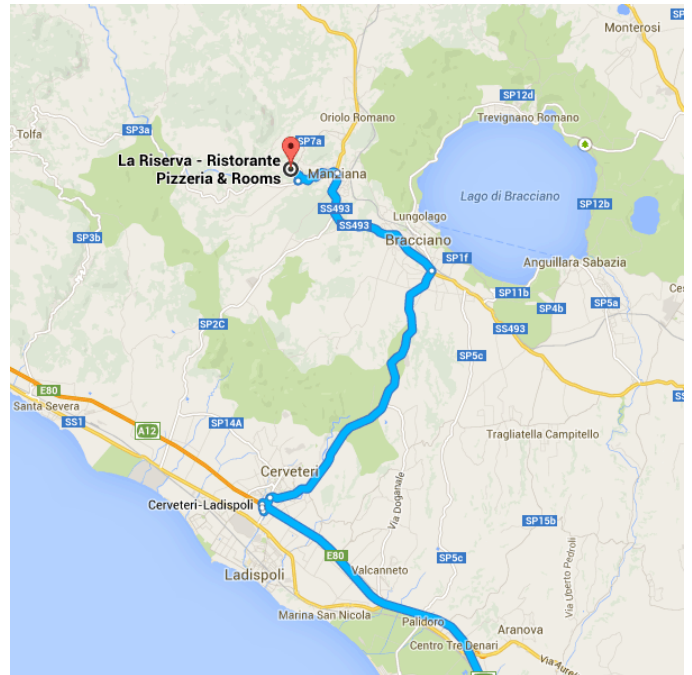
- ↑ 6. Continua su **A91** (indicazioni per **Roma/Aeroporto di Fiumicino**)
4,8 km
- ↗ 7. Prendi l'uscita per **A12/E80** verso **Porto Civitavecchia/Fregene**
⚠ Strada a pedaggio
28,4 km
- ↗ 8. Prendi l'uscita **Cerveteri-Ladispoli** verso **Cerveteri/Ladispoli**
⚠ Strada a pedaggio parziale
450 m



Segui **SP 4/a, SS493** e **SP3a** in direzione di **Via della Solfatara** a Canale Monterano

28,8 km/33 min

- ↑ 9. Prosegui dritto
180 m
- ↶ 10. Svolt a **sinistra** verso **Via Settevene Palo**
40 m
- ↶ 11. Svolt a **sinistra** e imbocca **Via Settevene Palo**
800 m
- ↷ 12. Svolt a **destra** e imbocca **SP 4/a**
16,0 km
- 📍 13. Alla rotonda prendi la **3^a** uscita e imbocca **SS493**
8,4 km
- ↶ 14. Svolt a **sinistra** e imbocca **SP3a**
2,4 km
- ↷ 15. Svolt a **destra** per rimanere su **SP3a**
900 m
- ↷ 16. Prendi la 1a a **destra** e imbocca **Via della Solfatara**
📍 La tua destinazione è sulla destra
32 m



📍 La Riserva - Ristorante Pizzeria & Rooms

Via della Solfatara, 00060 Canale Monterano Roma

Queste indicazioni stradali servono solo per pianificare il viaggio. Le condizioni stradali e di esercizio potrebbero differire dai risultati delle mappe a causa di lavori in corso, traffico, meteo o altri eventi. Pianifica il tuo percorso considerando questi fattori. Rispetta la segnaletica stradale.

Dati cartografici ©2014 Google