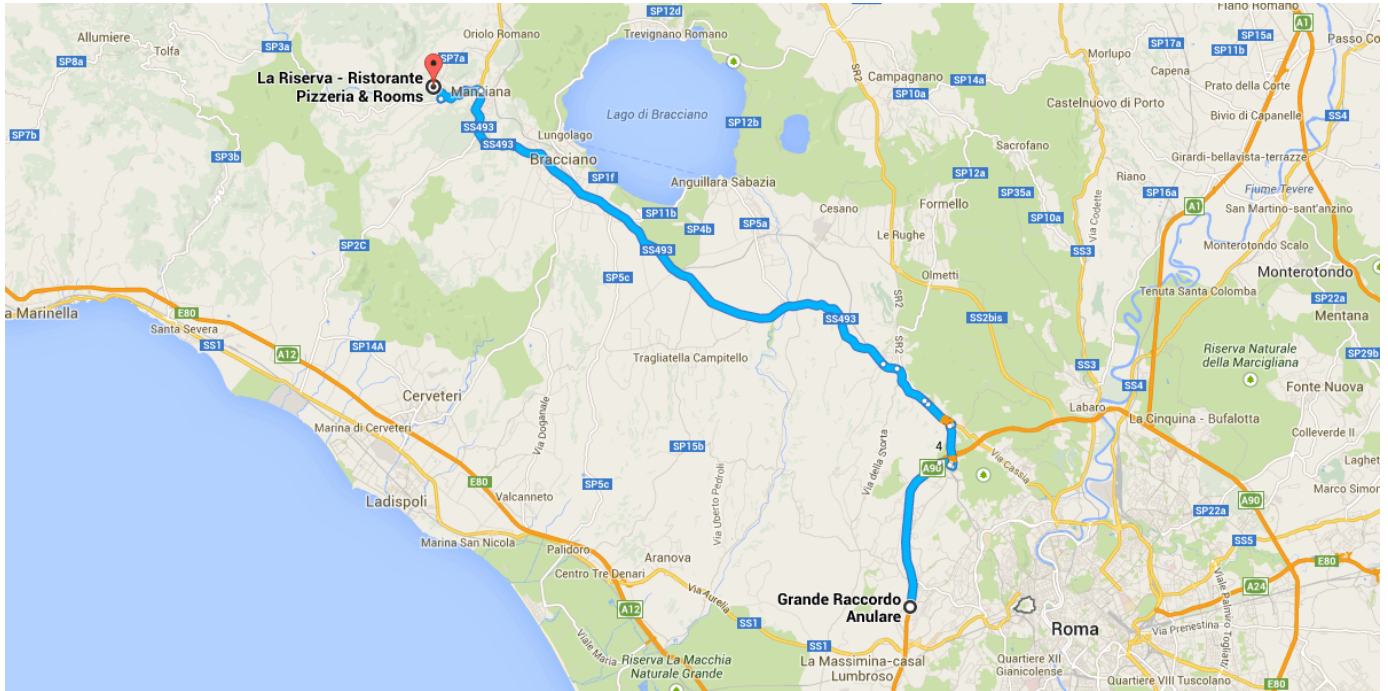


Indicazioni stradali da Grande Raccordo Anulare a La Riserva - Ristorante Pizzeria & Rooms



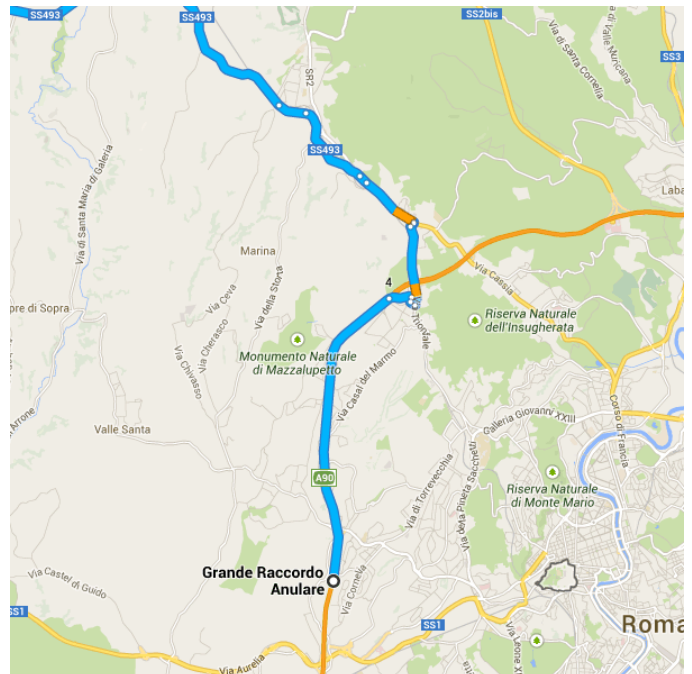
○ Grande Raccordo Anulare

Roma

Prendi A90 e SS493 in direzione di SP3a a Manziana

43,6 km/44 min

- ↑ 1. Procedi in direzione nord su A90
7,8 km
- ↘ 2. Prendi l'uscita 4 verso Roma Centro/Ottavia/Primavalle/Viterbo/La Storta
600 m
- ↑ 3. Entra in Via Trionfale
130 m
- ↙ 4. Svolta a sinistra e imbocca Via Ipogeo degli Ottavi
150 m
- ↙ 5. Svolta a sinistra e imbocca Via Trionfale
2,0 km
- ↑ 6. Via Trionfale fa una leggera curva a destra e diventa Via Vittorio Piccinini
110 m
- ↙ 7. Svolta leggermente a sinistra e imbocca SR2/Via Vittorio Piccinini

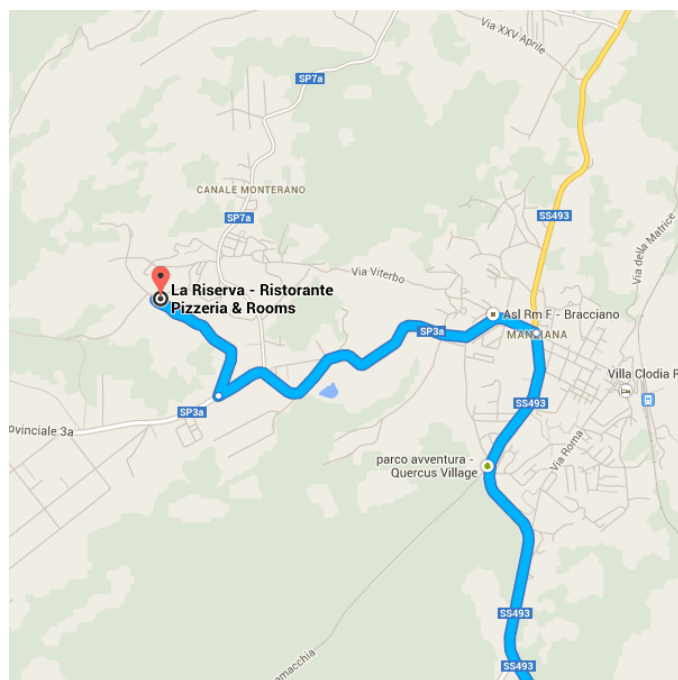


- ↶ 8. Svoltata a **sinistra** e imbocca **Via Cassia**
43 m
1,6 km
- ↑ 9. Continua su **SR2**
220 m
- ↶ 10. Svoltata leggermente a **sinistra** e imbocca **SS493**
2,3 km
- ↑ 11. Continua su **Via di Valle della Muletta**
750 m
- 📍 12. Alla rotonda prendi la **1^a** uscita e imbocca **SS493**
Attraversa la rotonda
27,8 km

Segui **SP3a** in direzione di **Via della Solfatara** a Canale Monterano

3,3 km/5 min

- ↶ 13. Svoltata a **sinistra** e imbocca **SP3a**
2,4 km
- ↷ 14. Svoltata a **destra** per rimanere su **SP3a**
900 m
- ↷ 15. Prendi la **1a** a **destra** e imbocca **Via della Solfatara**
La tua destinazione è sulla destra
32 m



📍 La Riserva - Ristorante Pizzeria & Rooms

Via della Solfatara, 00060 Canale Monterano Roma

Queste indicazioni stradali servono solo per pianificare il viaggio. Le condizioni stradali e di esercizio potrebbero differire dai risultati delle mappe a causa di lavori in corso, traffico, meteo o altri eventi. Pianifica il tuo percorso considerando questi fattori. Rispetta la segnaletica stradale.